Przekrój normalny

Skala 1:25/10

od km 0+000-0+900



KONSTRUKCJA NAWIERZCHNI

1. *6cm - nawierzchnia z mieszanki mineralno-bitumicznejAC 11S*
2. *5cm – górna warstwa podbudowy z mieszanki kamiennej 0-31,5 mm*
3. *10cm – dolna warstwa podbudowy z tłucznia 31,5-63mm*
4. *14cm – istniejąca nawierzchnia żużlowa*
5. *3-20cm – pobocze z mieszanki kamiennej 0-31,5 mm*

Temat:	***Przebudowa drogi gminnej Nr.705028 S Irządze – kol. Laskówka***
Inwestor:	***Gmina Irządze***
Położenie	***Irządze – kol. Laskówka***
Tytuł rysunku:	*Przekrój normalny*
Sporządził:	*mgr inż. Andrzej Banach* Upr. bud. UAN-VIII-7342/259/94 w zakresie dróg i lotnisk [illegible] M.P. 75/23, tel. 324 [illegible]
Skala:	*1:25/10*
Data:	*Październik 2013r*

Przekrój normalny

Skala 1:25/10

od km 0+900-1+286



KONSTRUKCJA NAWIERZCHNI

1. *6cm - nawierzchnia z mieszanki mineralno-bitumicznejAC 11S*
2. *5cm – górna warstwa podbudowy z mieszanki kamiennej 0-31,5 mm*
3. *15cm – dolna warstwa podbudowy z tłucznia 31,5-63mm*
4. *14cm – istniejąca nawierzchnia żużlowa*
5. *3-20cm – poboczę z mieszanki kamiennej 0-31,5 mm*

Temat:	***Przebudowa drogi gminnej Nr.705028 S Irządze – kol. Laskówka***
Inwestor:	***Gmina Irządze***
Położenie	***Irządze – kol. Laskówka***
Tytuł rysunku:	*Przekrój normalny*
Sporządził:	*mgr inż. Andrzej Banach* Upr. bud. UAN-VIII-7342/259/94 w zakresie dróg i lotnisk Cz-wa, Al. N.M.P. 74/23, tel. 32[illegible]
Skala:	*1:25/10*
Data:	*Październik 2013r*

Orientacja

Skala 1:25 000

inż. mż. Andrzej Banach
Upr. bud. UAN-VIII-7042/259/94
w zakresie dróg i lotnisk
Cz-wa, Al. N.M.P. 75/23, tel. 324 89 68

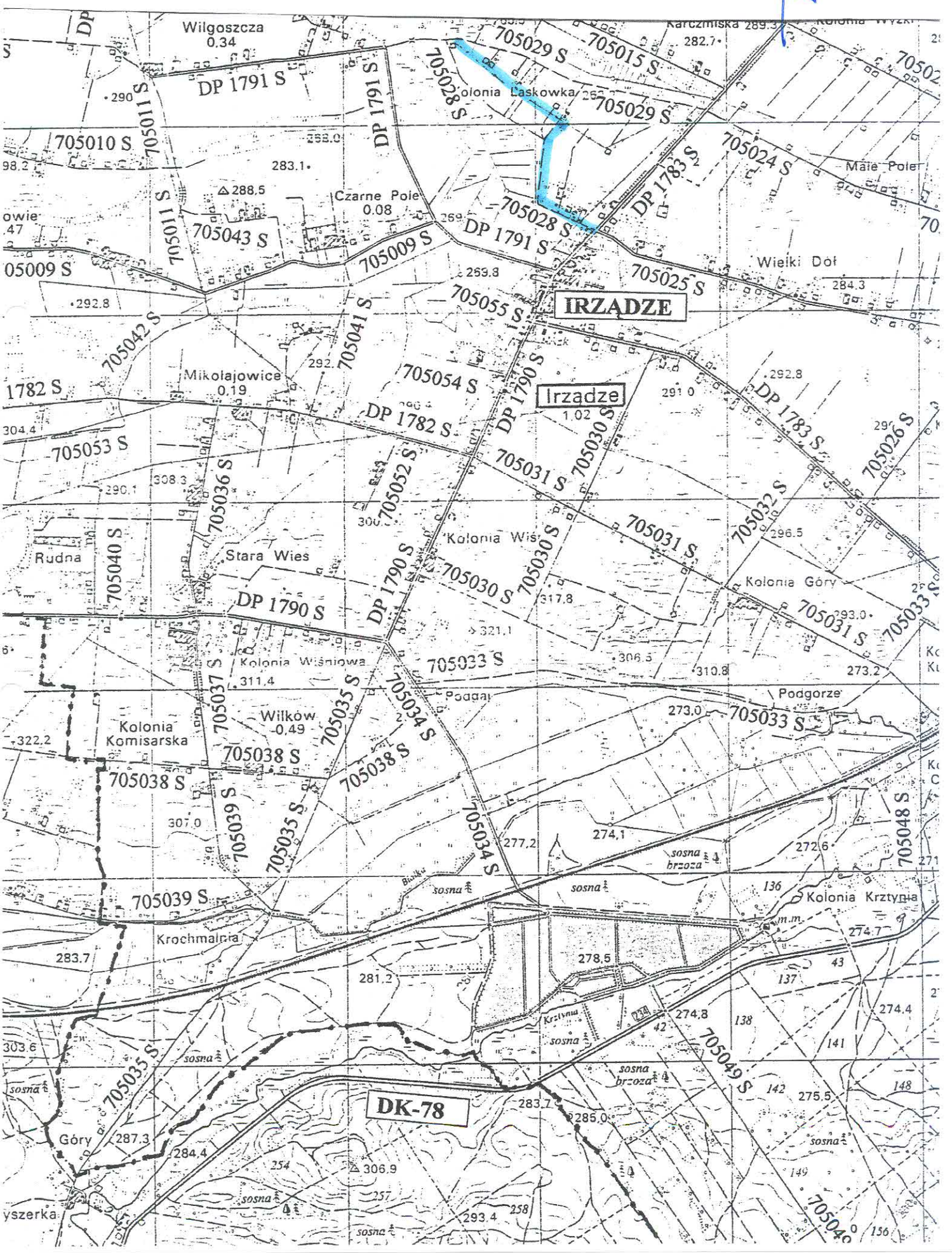

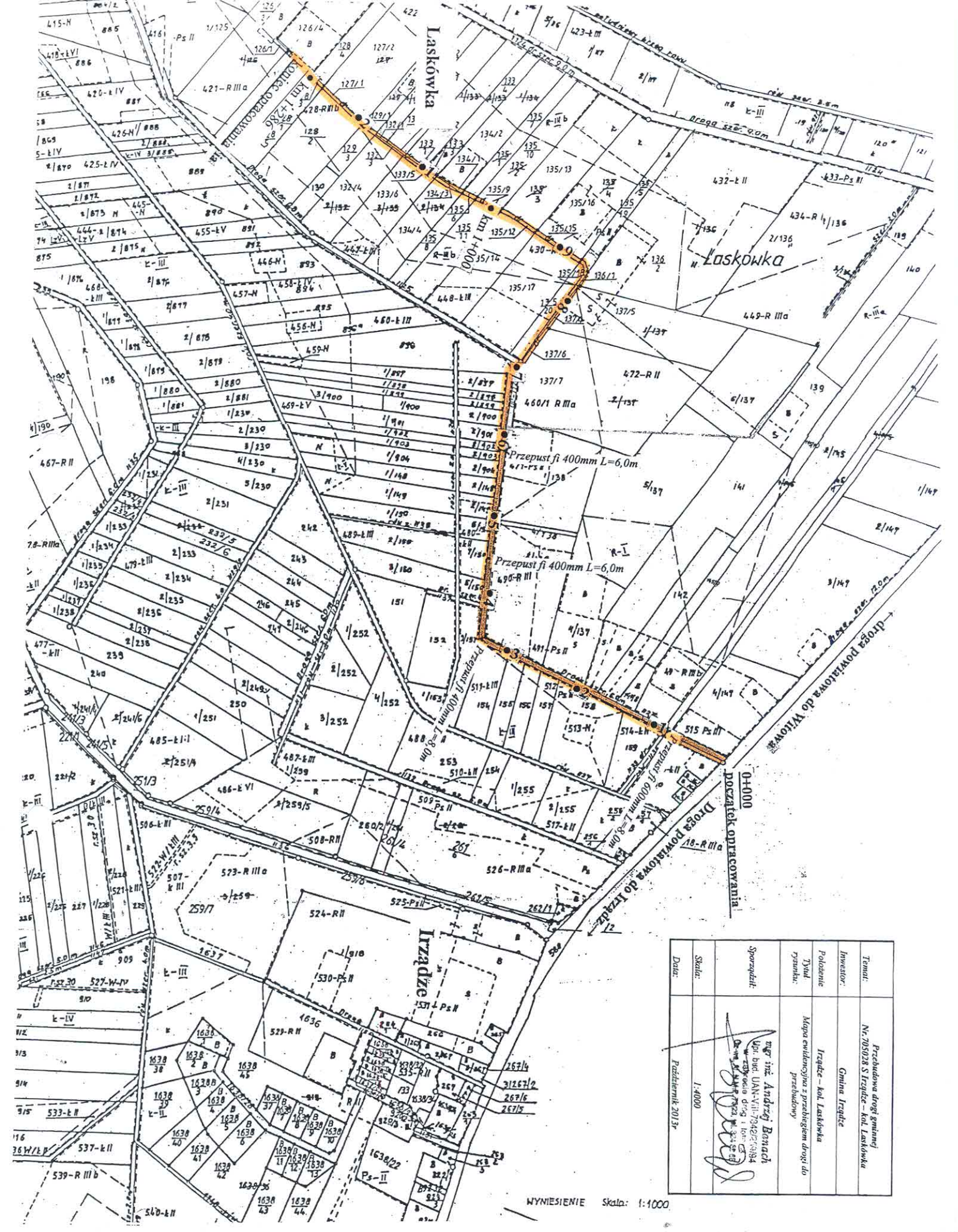

Temat:	Przebudowa drogi gminnej Nr.705028 S Irządze – kol. Laskówka
Inwestor:	Gmina Irządze
Położenie	Irządze – kol. Laskówka
Tytuł rysunku:	Mapa ewidencyjna z przebiegiem drogi do przebudowy
Sporządził:	mgr inż. Andrzej Banach Upr. bud. UAN-VIII-7342/2019/94 w zakresie dróg i lotnisk Dr-inż. A.M.P. 7323, tel. 324 [illegible]
Skala:	1:4000
Data:	Październik 2013r